PRACOVNÍ MÍSTO

- délka záboru max. 911 m
- frézování stávajícího povrchu
- pokládka nových asfaltových vrstev
- doprava řízena kyvadlově semaforovou soupravou
- v případě tvorby kolon budou vozidla zastavována proškolenými osobami s vysílačkami
- autobusová zastávka "Lidečko, rest." bude dočasně přesunuta

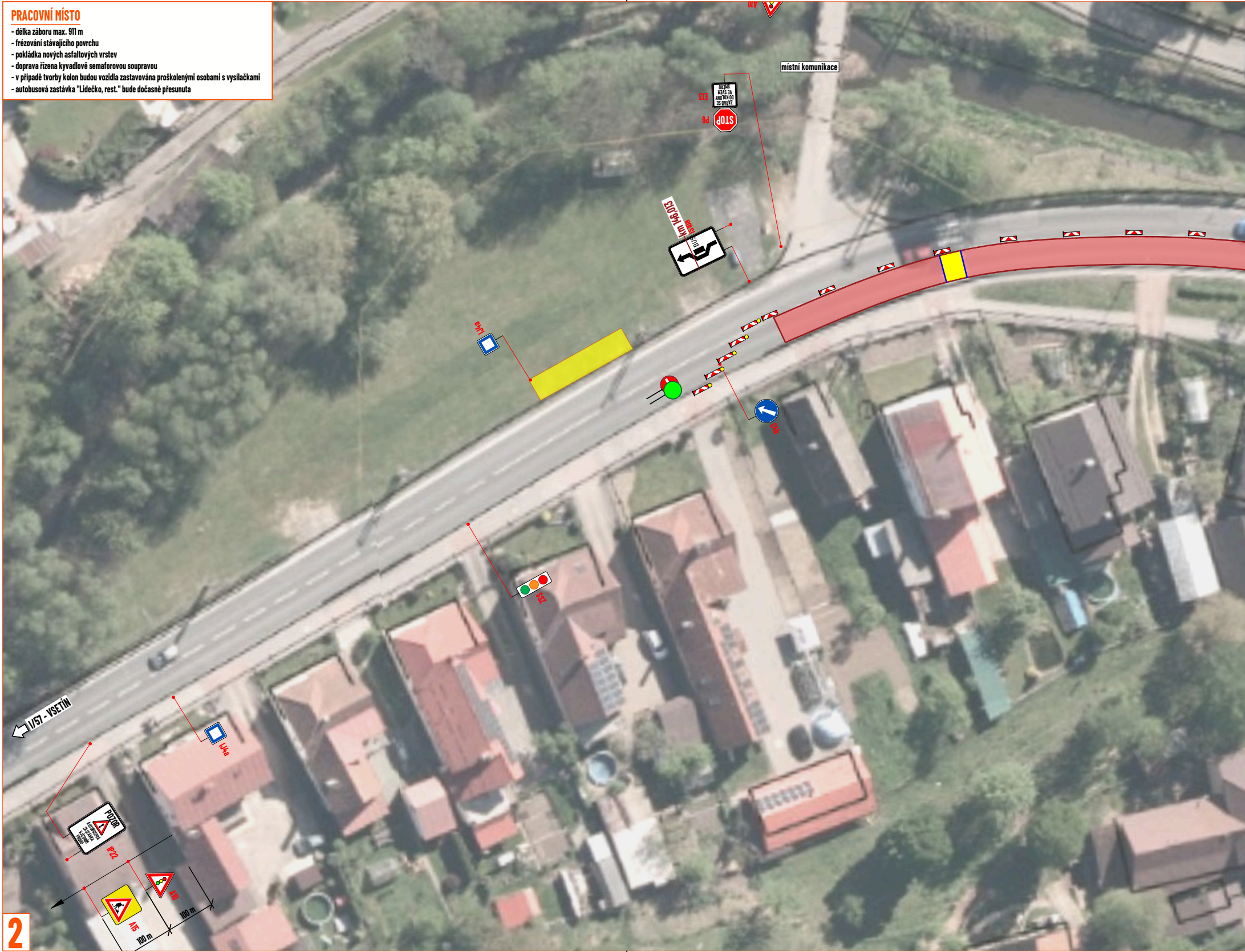
A10
místní komunikace
ZAŘAĎ SE DO KOLONY VE SVÉM SMĚRU
E13
STOP
P6
km 146,013
BUS
IS11a
IJ4a
C4a
S52
I/57 - VSETÍN
IJ4a
POZOR
AUTOBUSOVÁ ZASTÁVKA V JÍZDNÍM PRUHU
IP22
A10
A15
100 m
100 m


B24b
B24a
B1
Z2
B28
E13
E9a
místní komunikace
p.č. 4103/10

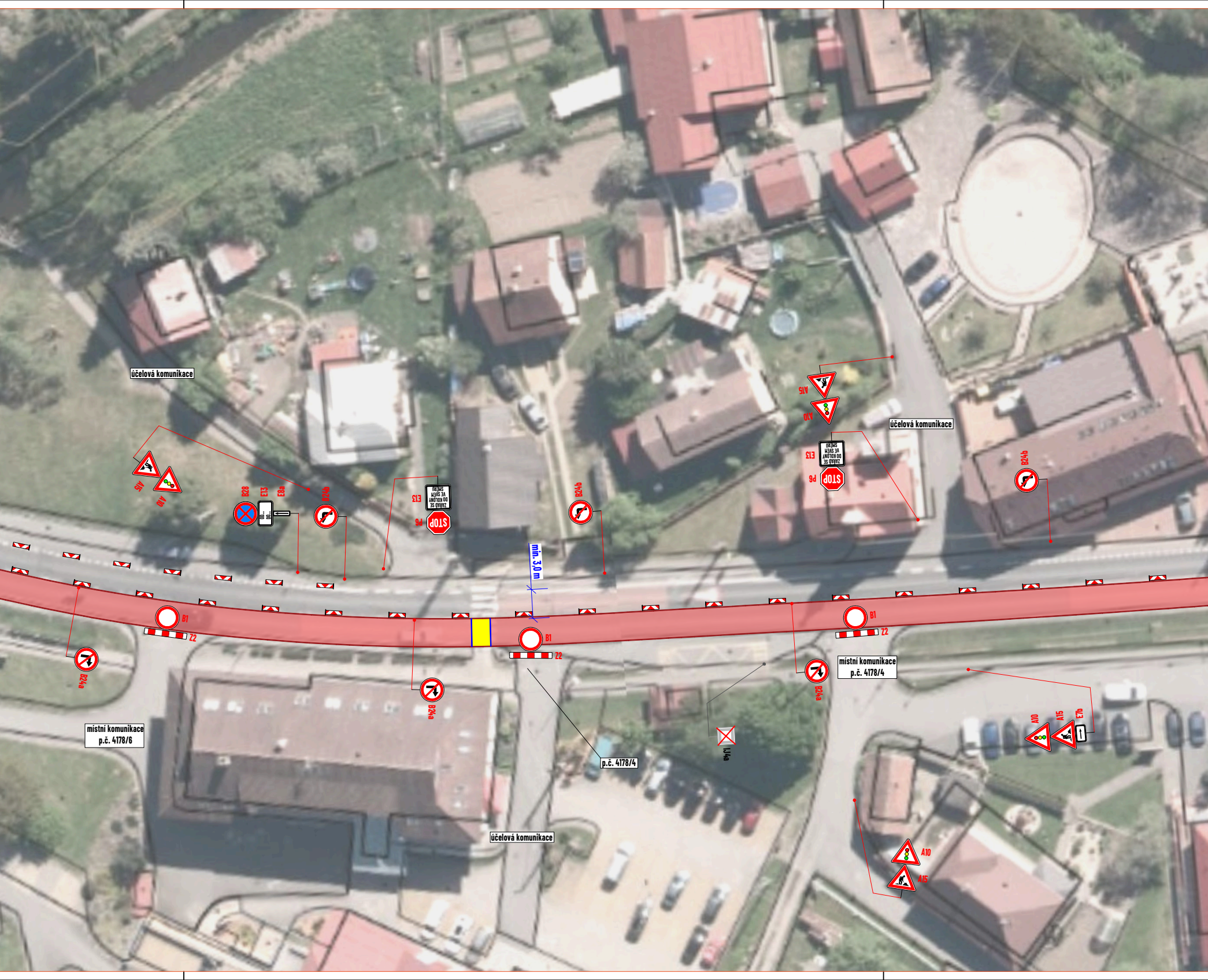
účelová komunikace
A15
A10
B28
E13
E8a
B24b
E13
ZAŘAĎ SE DO KOLONY VE SVÉM SMĚRU
STOP
P6
B24b
min. 3,0 m
A15
A10
účelová komunikace
E13
ZAŘAĎ SE DO KOLONY VE SVÉM SMĚRU
STOP
P6
B24b
B1
Z2
B1
Z2
B1
Z2
B24a
B24a
B24a
místní komunikace p.č. 4178/4
místní komunikace p.č. 4178/6
p.č. 4178/4
IJ4a
A10
A15
E7b
účelová komunikace
A10
A15

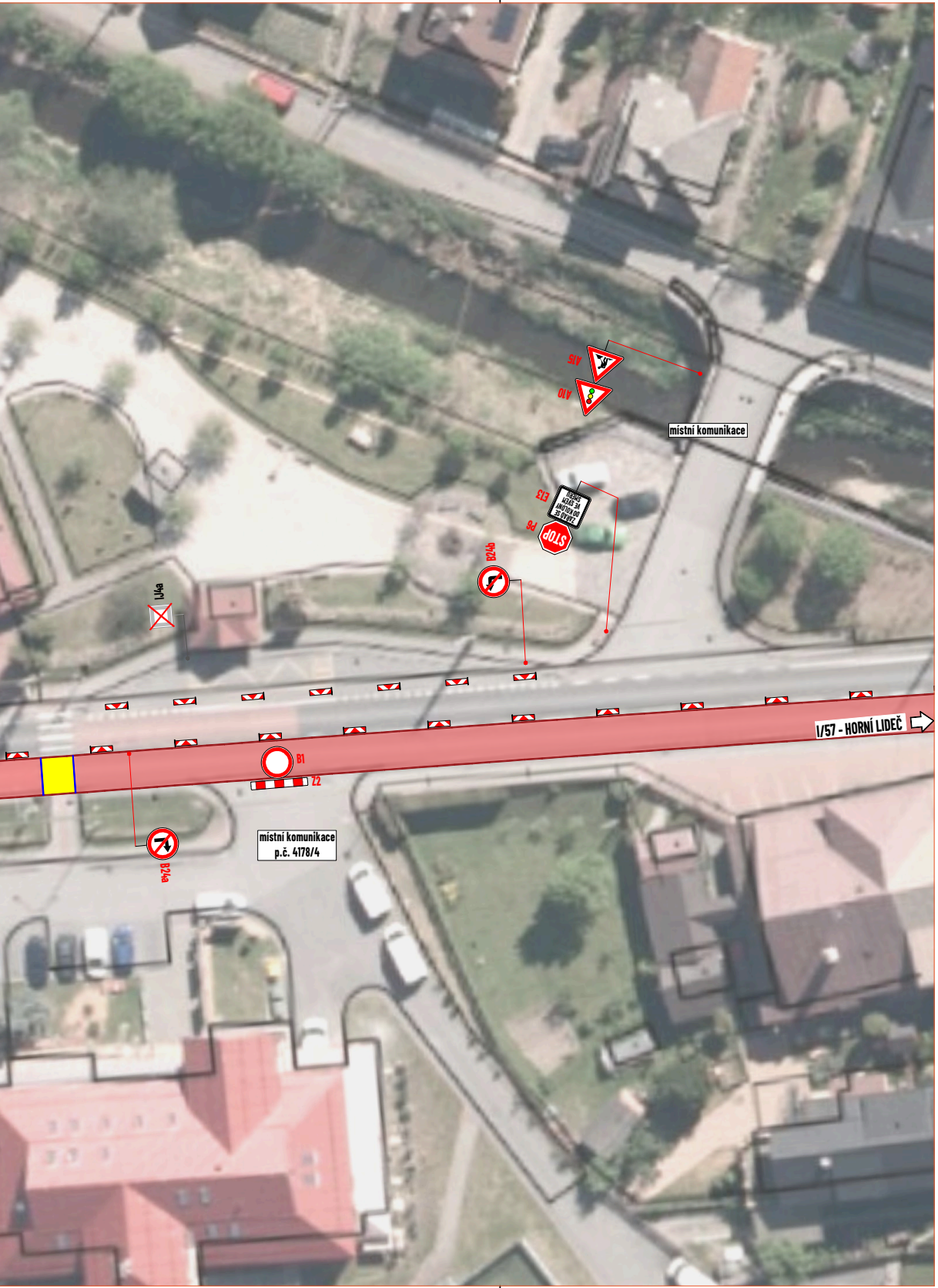
A15
A10
místní komunikace
E13
ZAŘAĎ SE DO KOLONY VE SVÉM SMĚRU
P6
STOP
B24b
IJ4a
I/57 - HORNÍ LIDEČ
B1
Z2
místní komunikace p.č. 4178/4
B24a


místní komunikace
I/57 - VSETÍN
1


B24a
B24b
B1
Z2
místní komunikace
p.č. 4169/14
STOP
P6
ZAŘAĎ SE DO KOLONY VE SVÉM SMĚRU
E13
A10
A15
E13
ZAŘAĎ SE DO KOLONY VE SVÉM SMĚRU
STOP
P6
B24a


B24b
B24b
min. 3,0 m
B1
Z2
B1
Z2
STOP
P6
ZAŘAĎ SE DO KOLONY VE SVÉM SMĚRU
E13
B24a
A10
A15
místní komunikace p.č. 2824
místní komunikace p.č. 4109/4

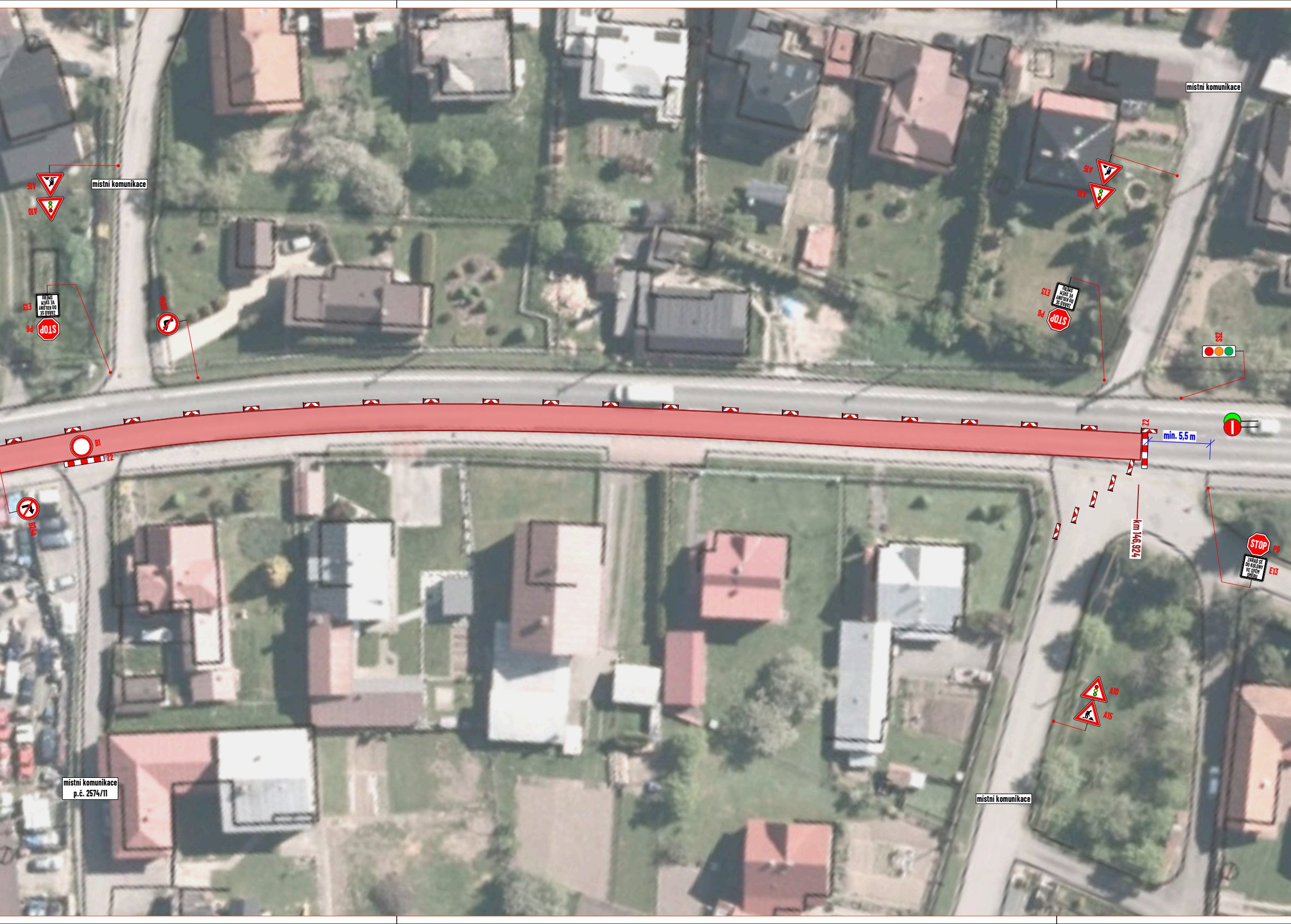
A15
A10
místní komunikace
E13
ZAŘAĎ SE DO KOLONY VE SVÉM SMĚRU
P6
STOP
B24b
B1
Z2
B24a
místní komunikace
A15
A10
E13
ZAŘAĎ SE DO KOLONY VE SVÉM SMĚRU
P6
STOP
SSZ
Z2
min. 5,5 m
km 146,924
STOP
P6
ZAŘAĎ SE DO KOLONY VE SVÉM SMĚRU
E13
A10
A15
místní komunikace p.č. 2574/11
místní komunikace


účelová komunikace
E7b
A15
A10
100 m
A15
I/57 - HORNÍ LIDEČ
A10
A15
E7b
místní komunikace

LEGENDA:

🟥 - pracovní místo

🟨 - zpevněná plocha

― - oplocení

◆ P2 - navržené přechodné svislé dopravní značení

◇ P2 - stávající svislé dopravní značení

☒ P2 - zneplatněné stávající svislé dopravní značení

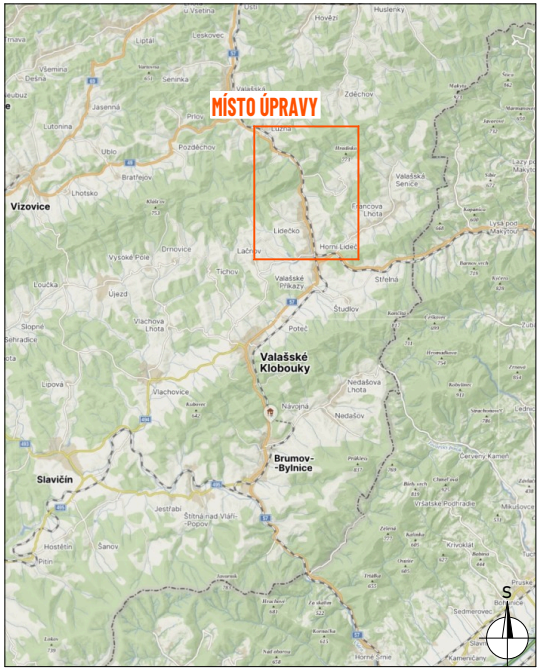
MÍSTO ÚPRAVY
Vizovice
Valašské Klobouky
Brumov-Bylnice
Slavičín
Lidečko
Horní Lideč
S

DETAIL MÍSTA ÚPRAVY

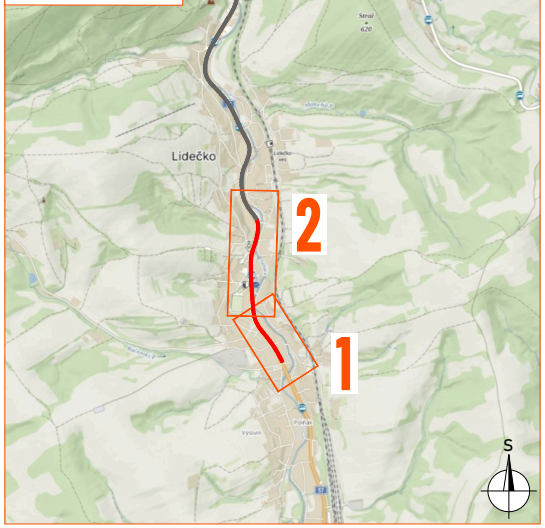
Lidečko
2
1
S

Souhlasíme s přechodnou úpravou provozu, uzavírkou a zvláštním užíváním pozemní komunikace.
V souladu s ustanovením § 36 odst. 3 zák. č. 500/2004 Sb. Správního řádu se vzdáváme práva vyjádřit se k podkladům rozhodnutí.

Dopravní značení, které bude v rozporu s přechodným dopravním značením, bude dočasně zneplatněno.

ZDROJ MAPOVÝCH PODKLADŮ	**Mapy.cz; © Seznam.cz, a.s.**	

VYPRACOVAL	**VAŠUT**
KONTROLOVAL	**JANATA**
UPRAVIL	
INVESTOR	**ŘSD s.p.**
ZHOTOVITEL	**EUROVIA CZ a.s.**

NÁZEV STAVBY

SILNICE I/57: LIDEČKO - HORNÍ LIDEČ

DOPRAVNĚ INŽENÝRSKÁ OPATŘENÍ

SO 101 - ETAPA 8. (km 146,013 - km 146,924, délka 911 bm) - LIDEČKO, SSZ/2 REGULOVČÍCI

NVB LINE s.r.o.
Cukrovar 716
768 21 Kvasice
www.nvbline.cz
vasut@nvbline.cz
tel.:775 414 531

FORMÁT	2852x287
DATUM	21. 8. 2026
Č. ZAKÁZKY	ZK-26-1437